



Kinderwandelroute Puurs

Bekijk op mobiel



Door Toerisme Klein-Brabant - Scheldeland vzw

Lengte: 6.7 km

Stijging: 7 m

Moeilijkheidsgraad: 4/10

Forum 9, 2870 Puurs-Sint-Amands, Vlaanderen, België

Forum 9, 2870 Puurs-Sint-Amands, Vlaanderen, België

Legende



Route



Knooppunten



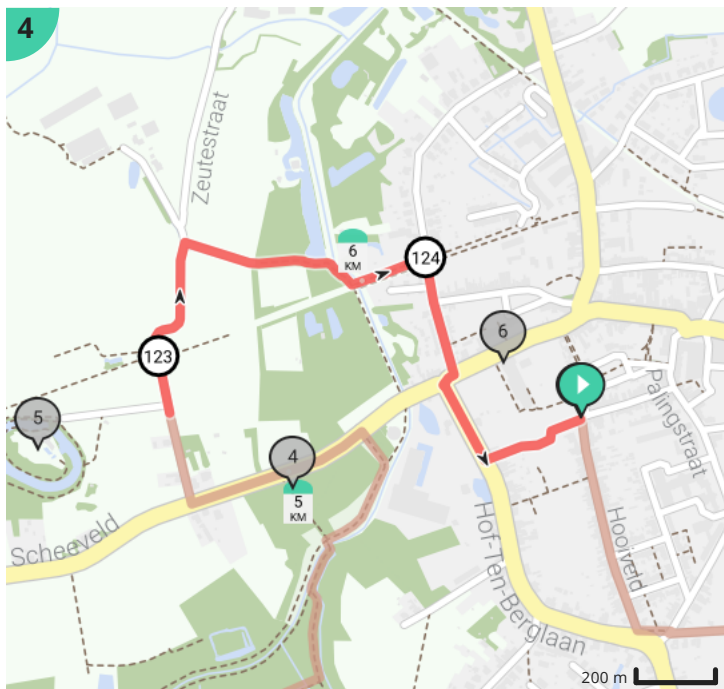
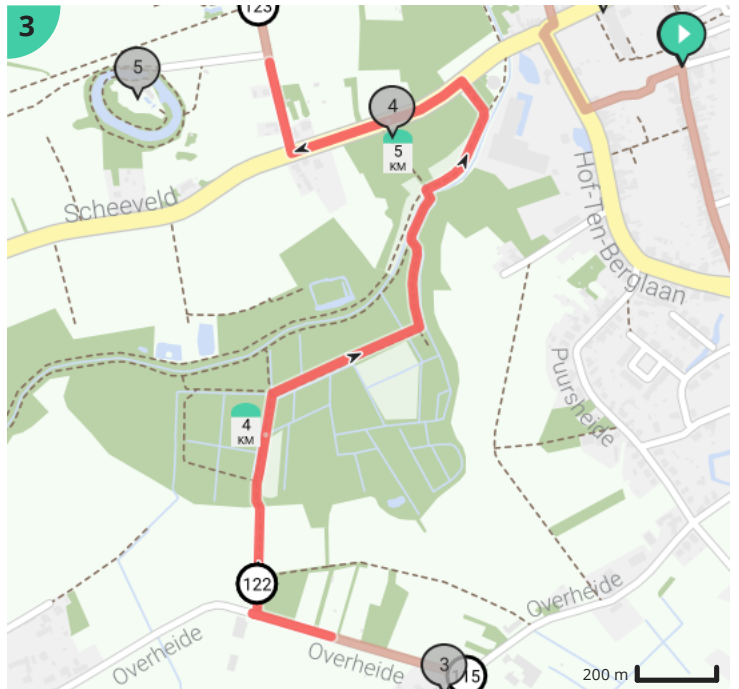
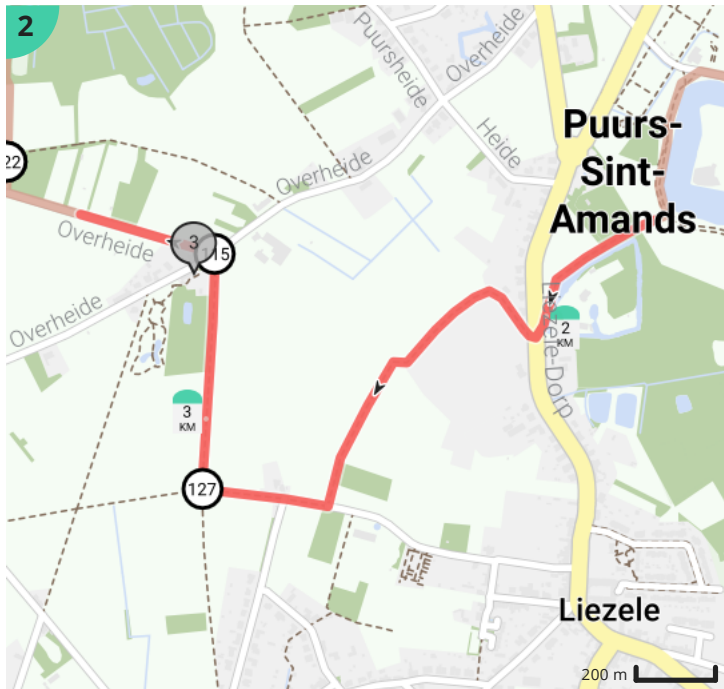
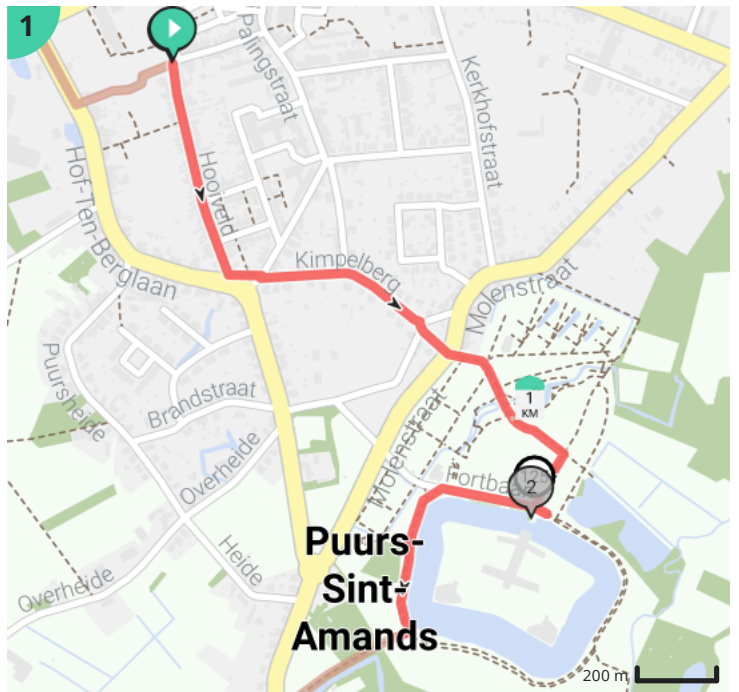
Bezienswaardigheid







Steilheid van beklimming



Steilheid van afdaling



Totaal	Type	Kaart- nummer	Informatie	Uurrooster 5 km/h	Volgende
0.0 km		1	Munckbos		
0.0 km		1	naar 125	0 min	1.22 km
1.22 km		1	Aan 125 sla links af naar 126	14 min	24 m
1.24 km		1	Draai om en ga verder naar 125 (Puurs)	14 min	24 m
1.27 km		1	Aan 125 links afbuigen naar 127	15 min	1.61 km
1.28 km		1	Fort Liezele		
2.88 km		2	Aan 127 sla rechts af naar 115	34 min	410 m
3.29 km		2	Aan 115 sla links af naar 122	39 min	379 m
3.3 km		2	Arboretum		
3.67 km		3	Aan 122 ga rechtdoor naar 121	44 min	7 m
3.68 km		3	Draai om en ga verder naar 122 (Puurs)	44 min	8 m
3.69 km		3	Aan 122 sla links af naar 123	44 min	1.76 km
4.98 km		3	Tekbroek		
5.38 km		4	Sint-Pietersburcht		
5.44 km		4	Aan 123 ga rechtdoor naar 124	1 h 5 min	676 m
6.12 km		4	Aan 124 sla rechts af naar 125	1 h 13 min	577 m
6.31 km		4	cc Binder		
6.7 km		4	naar 125	1 h 20 min	